



**BOGOTÁ**



## **MONTAÑA (MTB)**



**Siente la emoción de descubrir los paisajes de montaña de la Bogotá región:**

Recorridos con contenido:

- Cultura
- Naturaleza

## **RUTA**




**Recorre las vías principales que conectan la capital con la región:**

Recorridos con contenido:

- Gastronomía
- Naturaleza

## **URBANO**



**Conoce la ciudad en dos ruedas**

Recorridos con contenido:

- Gastronomía
- Desarrollo urbano y arquitectónico
- Parques Metropolitanos
- Sociedad y cultura Bogotana
- Memoria



## MONTAÑA MTB

### Circuito Bici Bogotá Región

(por segmento)

**Guecha y Nemocón**

**Biometrópolis**



Dificultad  
**ALTA**

- Recorrido de MTB con niveles de altimetría
- Duración: 6 horas o más
- Longitud: 20 kms o más





# BOGOTÁ RÉGIÓN

**Colombia es sinónimo de ciclismo a nivel mundial.**



**Bogotá Región es la mejor zona del país para hacer turismo en dos ruedas**

# CIRCUITO BICI BOGOTÁ REGIÓN

Archivo fotográfico RAPE-Región central Javier Castellanos



Es el primer circuito en Latinoamérica que recorre alrededor de una ciudad capital

**300**  
kilómetros  
señalizados

**15**  
Municipios que te  
conectan a Bogotá

**8**  
Rutas  
Señalizadas



## Segmentos de ruta

- 1** Cañón del Río Blanco - 50.4 km  
Parque principal de Choachí → Parque principal de Guasca
- 2** Florecer de la Sabana - 39.2 km  
Parque principal de Guasca → Parque Villaveces (Zipaquirá)
- 3** Reto del campeón - 16.6 km  
Parque Villaveces (Zipaquirá) → Alto del Águila (Zipaquirá)
- 4** Montañas legendarias - 46 km  
Parque Villaveces Zipaquirá → Intersección Puente Piedra (Madrid)
- 5** Rocas del origen - 40.5 km  
Puente Piedra (Madrid) → Embalse del Muña (Sibaté)
- 6** Del campo a la ciudad - 40.7 km  
Embalse del Muña (Sibaté) → Vereda Pasquilla (Ciudad Bolívar)
- 7** Sendero del frailejón - 32.8 km  
Vereda Pasquilla (Ciudad Bolívar) → Plaza principal Chipaque
- 8** Camino del Cóndor - 34 km  
Plaza principal Chipaque → en Plaza principal Choachí



# Cañón del Río Blanco

**Este recorrido nace del páramo de Chingaza. Ascenso entre hermosos paisajes naturales, cascadas y diversidad de climas.**



**Choachí – 0 km**  
**La Calera (medio rural) – 21km**  
**Guasca – 50.4 km**



**Desnivel Positivo 1975m**



## Florecer de La Sabana

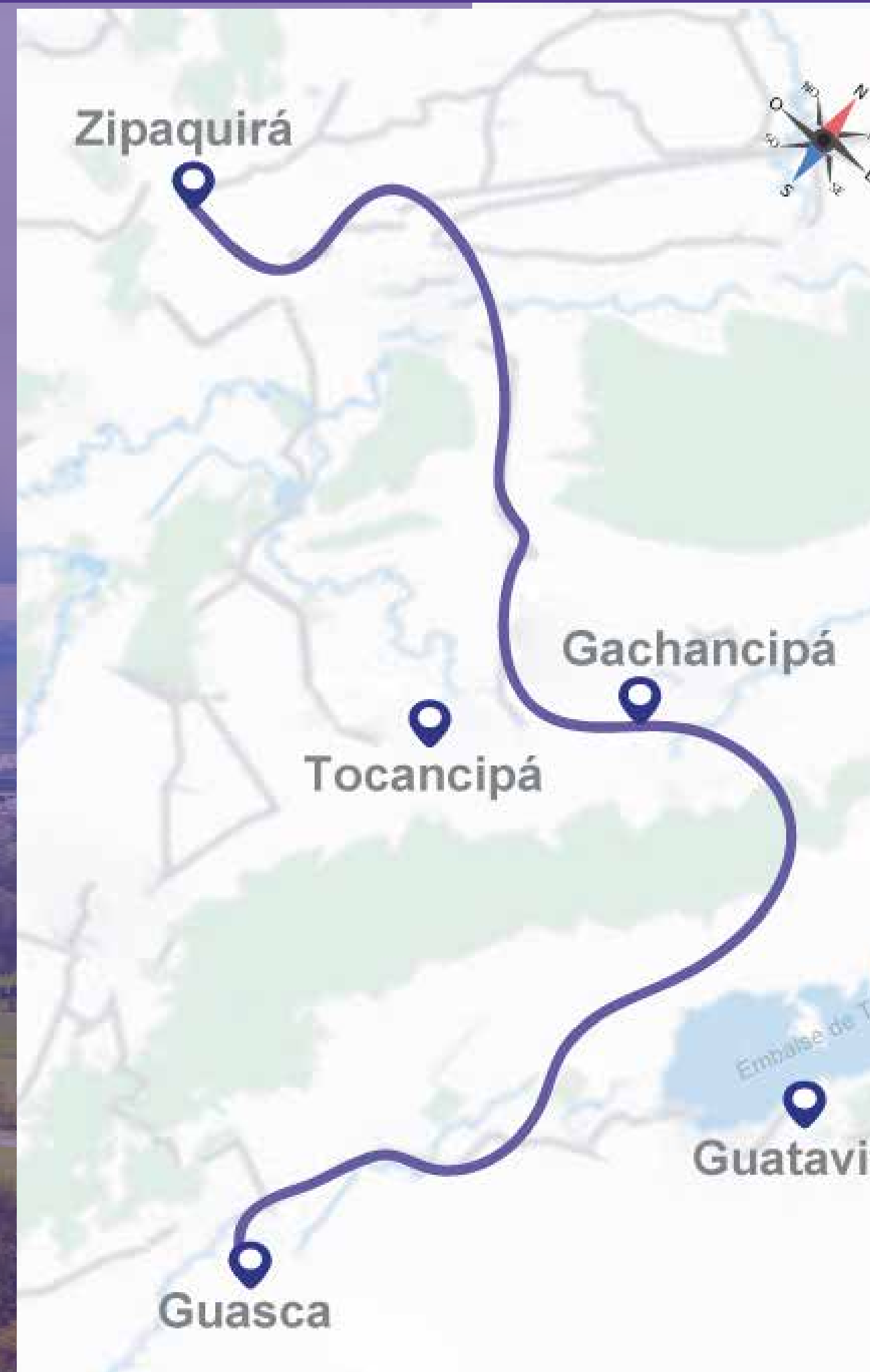
En recorrido se complementa con poblaciones sabaneras que a pesar de ser grandes centros de producción aún mantienen su esencia colonial y ancestral



Guasca – 0 km  
Guatavita (medio rural) – 8.4 km  
Gachancipá – 18.8 km  
Tocancipá (medio rural) – 24.8 km  
Zipaquirá – 38.5 km



Desnivel Positivo 622 m





# Reto del Campeón

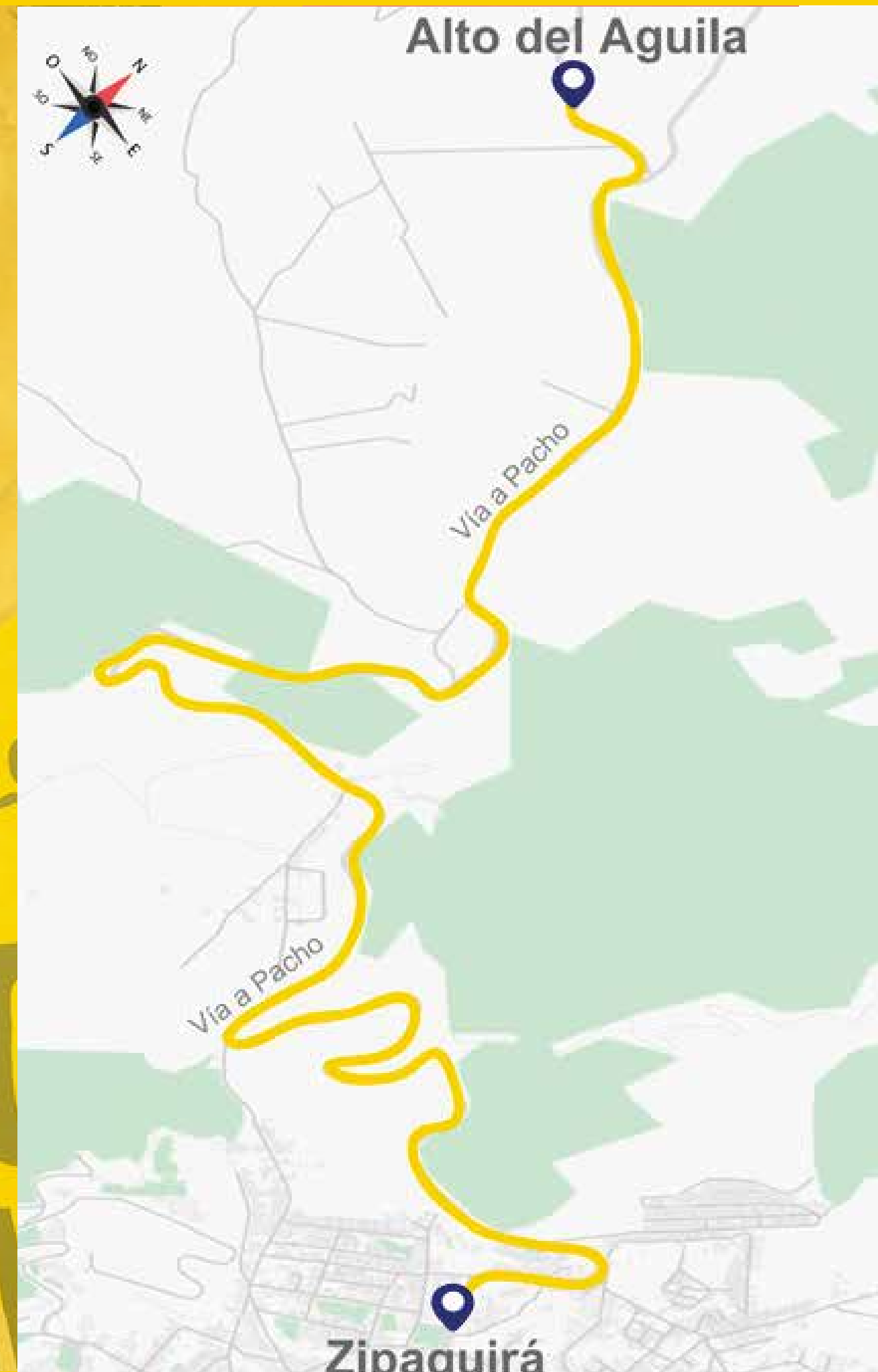
EL RETO DEL CAMPEÓN es una válida especial en honor al ciclista zipaquireño Egan Bernal, campeón del Tour de Francia edición 2019



Zipaquirá – 0 km  
Alto del Águila – 16.6 km



Desnivel Positivo 822 m



## Montañas Legendarias

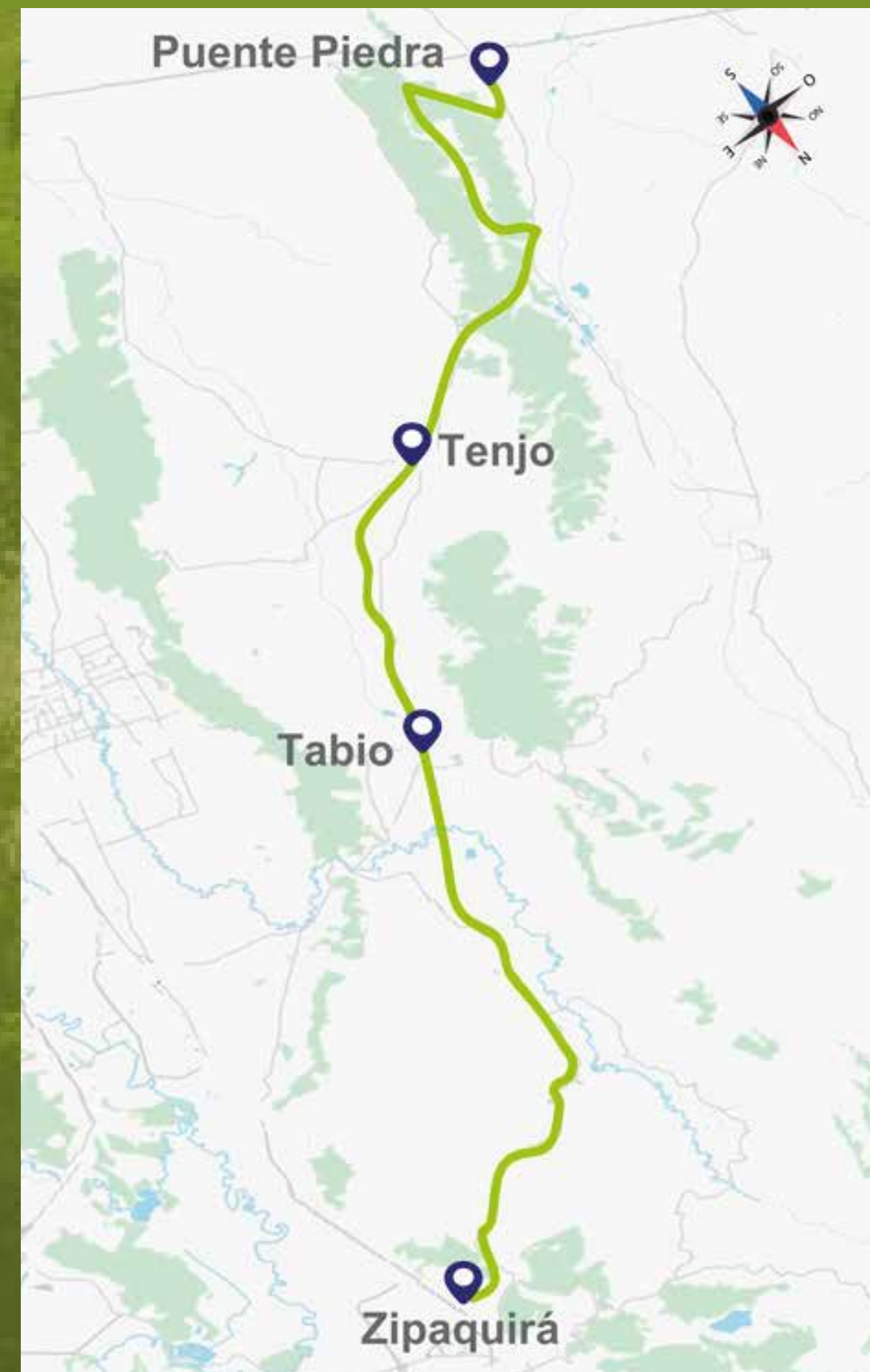
La omnipresencia de las montañas de la Cordillera de los Andes en la Sabana de Bogotá enmarca este recorrido de lugares de adoración, antiguos espíritus dormidos que datan de la creación del universo



Zipaquirá – 0 km  
Tabio – 20 km  
Tenjo – 30.8 km  
Puente Piedra – 46 km



Desnivel Positivo 867 m



## Rocas de Origen


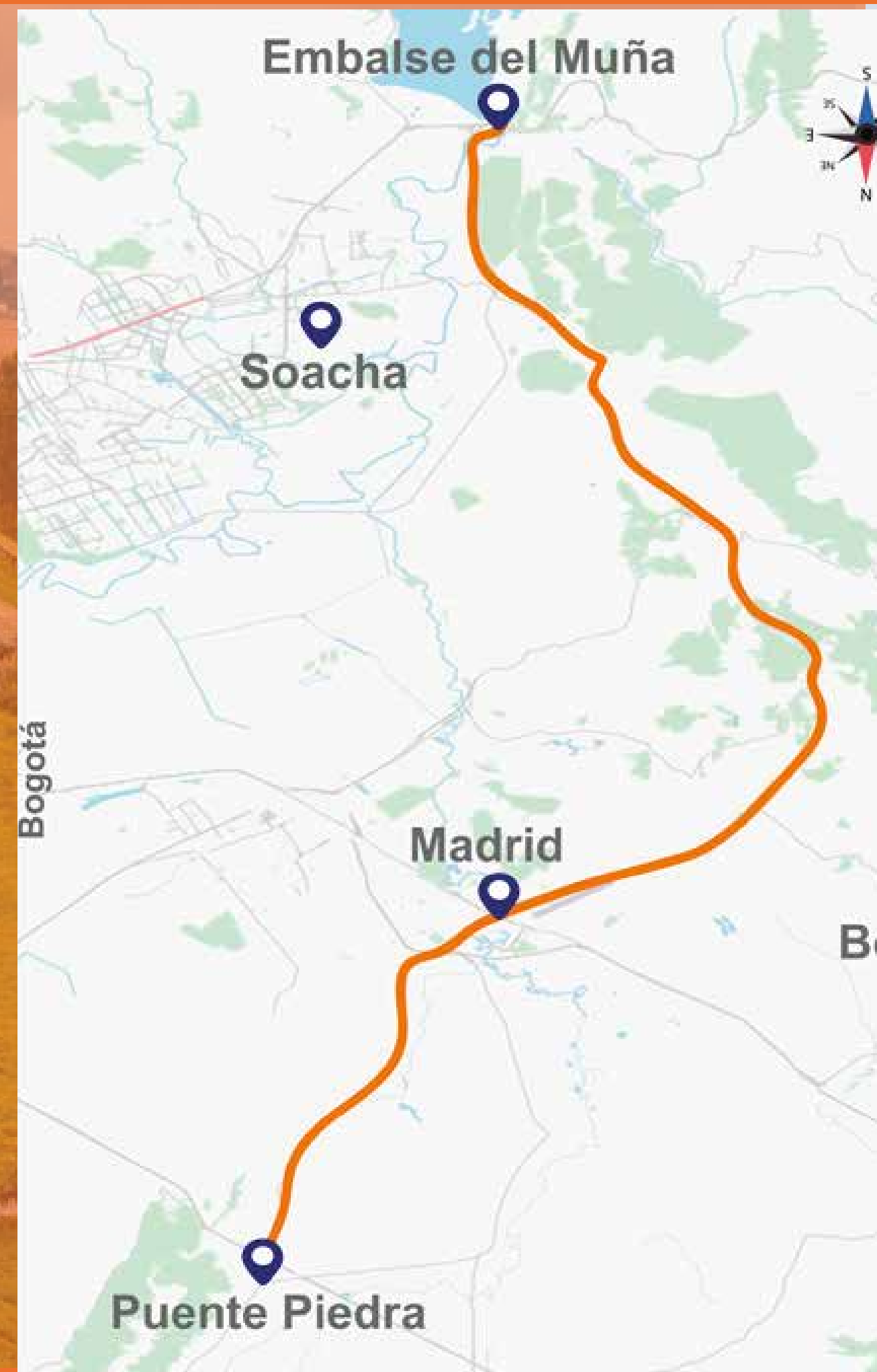
**ROCAS DEL ORIGEN** busca que los viajeros a través del paisaje puedan identificar las formaciones geológicas que se encuentran en el borde de la sabana, abrigos rocosos y sitios arqueológicos que cuentan la historia del inicio de la sabana y de los primeros pobladores.



Puente Piedra – 0 km  
Madrid – 11.4 km  
Bojacá (medio rural) – 17.4 km  
Soacha (medio rural) – 34.5 km  
Embalse del Muña 40.5 km



Desnivel Positivo 492 m



# Del Campo a la Ciudad

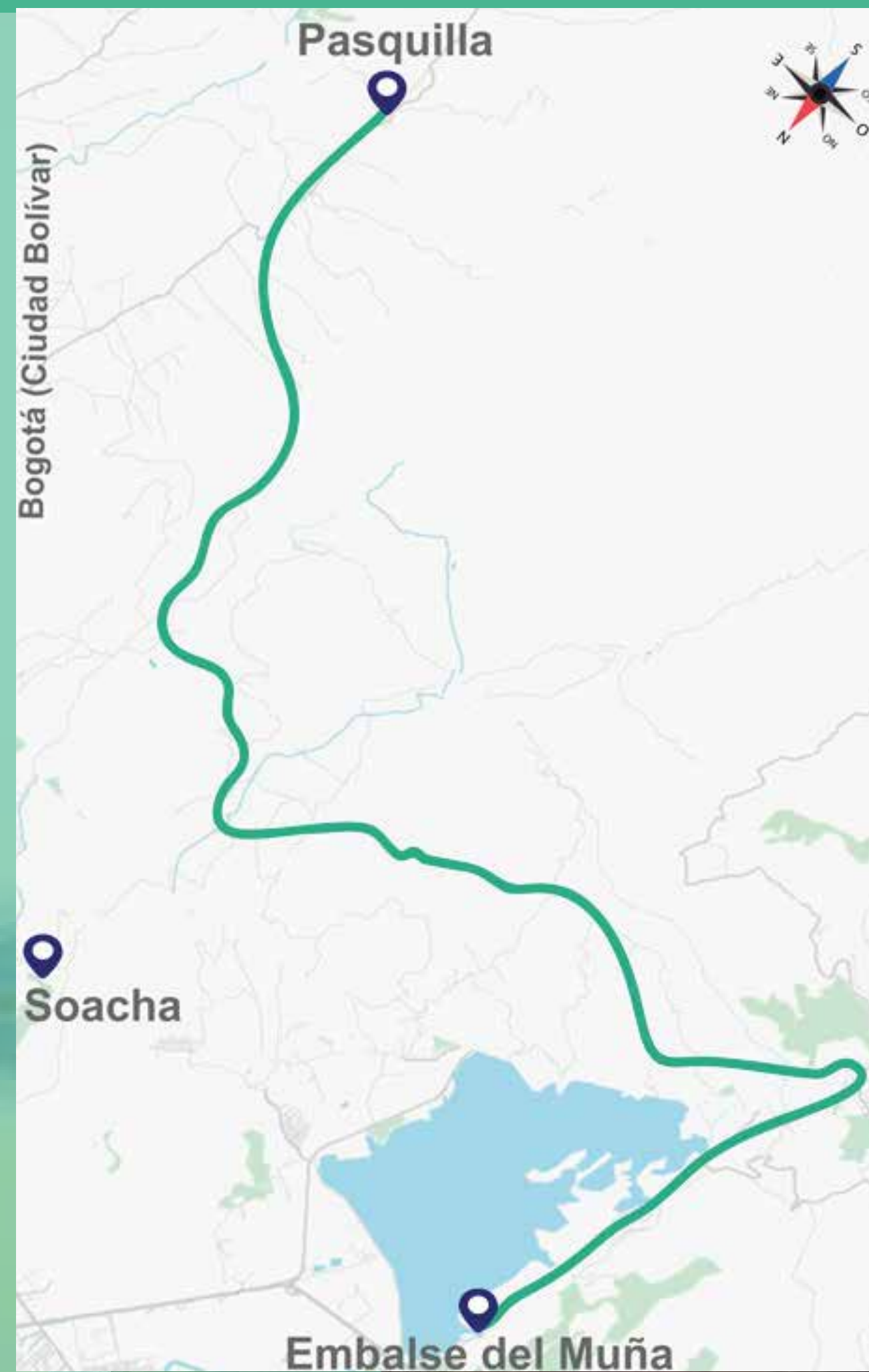
Es un recorrido donde pasamos del paisaje rural a la gran metrópoli que es Bogotá. El camino explora diferentes formas de interacción entre lo rural y lo urbano, desde el embalse del Muña a pasar por Ciudad Bolívar con sus miradores de la ciudad y sus construcciones a lo alto, para continuar nuevamente hacia la ruralidad Bogotana y su vida de campo que podemos ver en Quiba, Mochuelo y Pasquilla.



- Embalse del Muña – 0 km
- Sibaté – 7.5 km
- Soacha (medio rural) – 18.3 km
- Bogotá (Localidad Ciudad Bolívar) – 26.2 km
- Pasquilla – 40.7 km



Desnivel Positivo 1.514 m



## Sendero del Frailejón

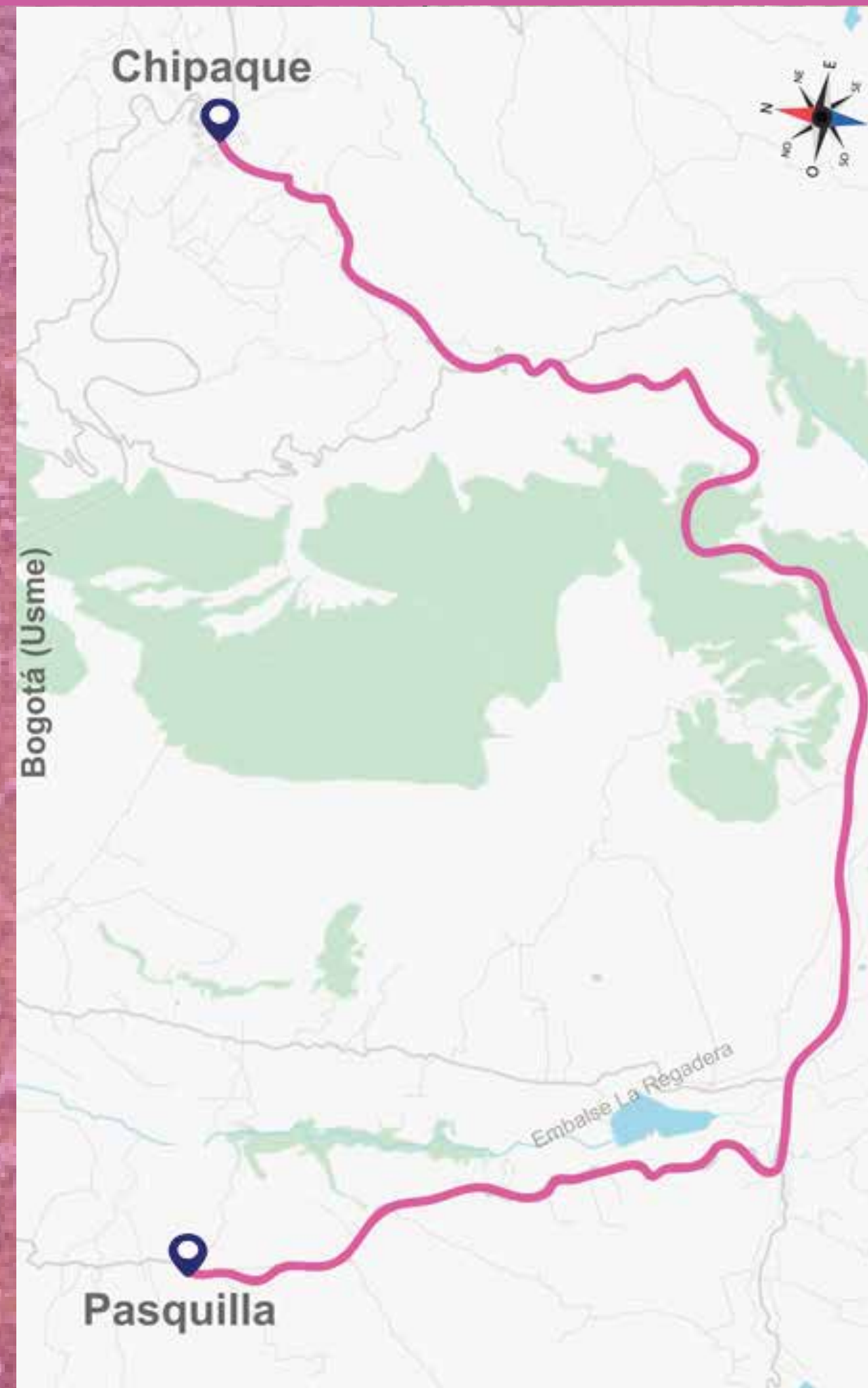
Está basado en el papel de los páramos como generadores de agua y nuestra responsabilidad en la contaminación de la misma. El recorrido muestra las primeras infraestructuras hechas en el país para el abastecimiento del agua potable con el Embalse la Regadera y el nacimiento del Río Tunjuelo



Pasquilla – 0 km  
Bogotá (Localidad Usme – medio rural) – 9.3 km  
Chipaque – 32.8 km



Desnivel Positivo 1.095 m



## Camino del Cóndor

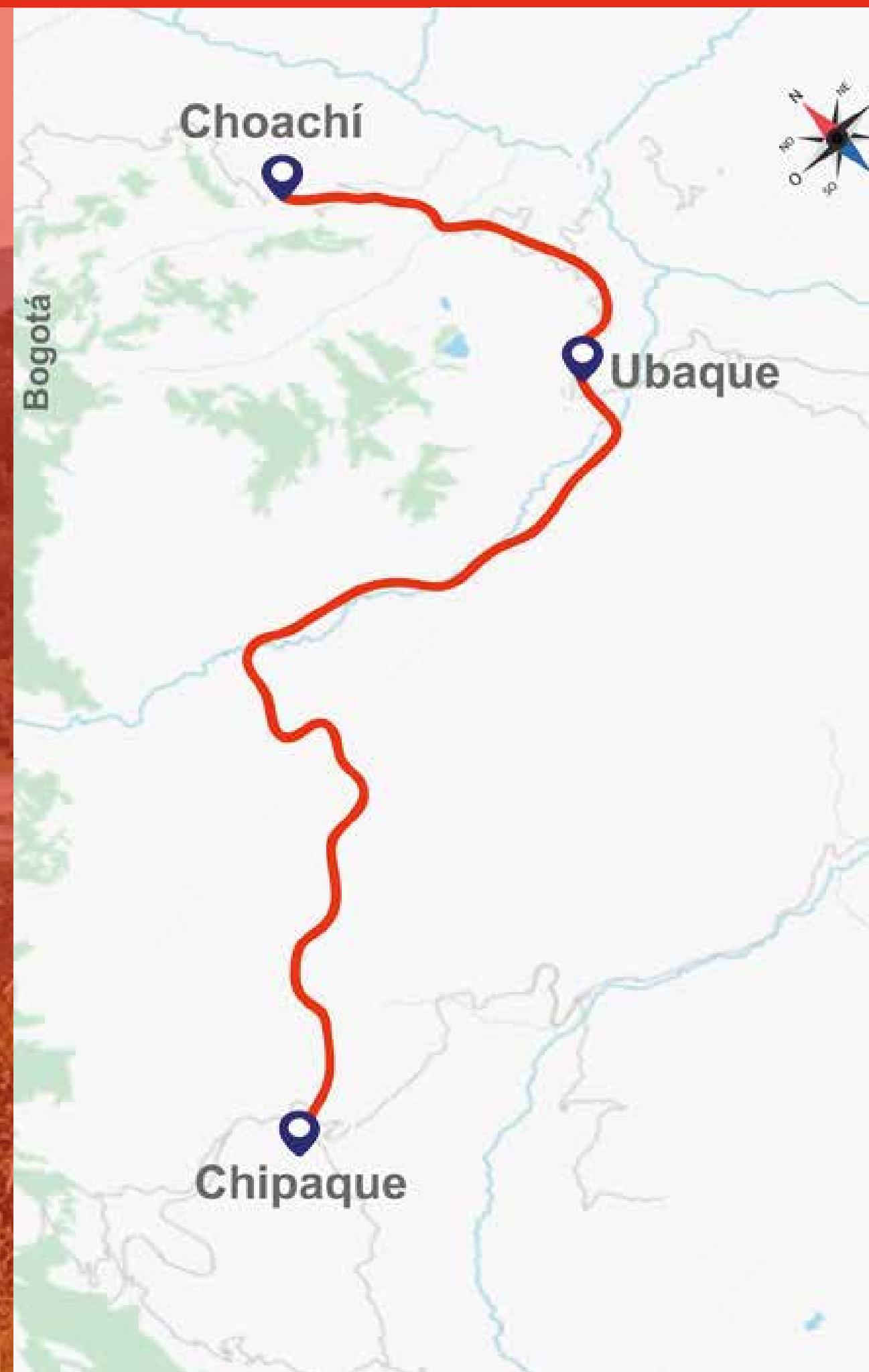
recorre la parte posterior de los cerros orientales de Bogotá. Es un recorrido basado en la ancestralidad y en la simbología de las tierras de Cundinamarca (Kundur-marka) la tierra del cóndor.



Chipaque – 0 km  
Ubaque – 24 km  
Choachí – 34 km




Desnivel Positivo 1.113 m





**Rutas certificadas por:**



INTERNATIONAL MOUNTAIN BICYCLING ASSOCIATION



**Recorre las vías principales que conectan la capital con la región**



## RUTA

### **Alto del Vino**

Saliendo por la calle 80 al occidente de la ciudad se dan cita cientos de aficionados al ciclismo de ruta para rodar por uno de los circuitos clásicos de la ciudad

### **Vuelta a la Sabana VALS**

Para los más deportistas, este circuito que puede variar entre los 70 y los 90 kilómetros dependiendo de su lugar de inicio y finalización



Dificultad  
**MEDIA/ALTA**

- Recorrido por carreteras principales con niveles de altimetría
- Duración: 5 horas o más
- Longitud: 20 kms o más





# BICIRECORRIDOS EN BOGOTÁ





# Bogotá se conoce mejor en Bicicleta



# RECORRIDOS ARQUITECTÓNICOS Y URBANÍSTICOS

**Con más de 500 km  
de infraestructura  
de ciclorruta se  
pueden hacer recorridos  
en bicicleta con  
diferentes temáticas**





A vibrant graffiti wall featuring various colorful tags and characters. The background is a dark brick wall covered in graffiti. On the left, there's a large orange character with a pink heart-shaped mouth and a small black dot for an eye. Below it, a pink banner reads "EVIL PICKETS". In the center, a blue character with a wide smile and a white cap is visible. To the right, a purple character with a white cap and a red triangle below it is shown. A blue banner on the left says "YES". The overall scene is a colorful and expressive display of street art.

# GRAFFITI TOUR








# RECORRIDOS POR PARQUES METROPOLITANOS







**URBANO**

## **Carrera Séptima Teusaquillo Ciclovía**





Dificultad  
**BAJA**

- Recorrido urbano (lineal o circuito)
- Duración: Entre 2 y 4 horas
- Longitud: Entre 9 y 20 kms



# RECORRIDOS CULTURALES Y GASTRONÓMICOS







# LA CICLOVÍA

**La ciclovía es un  
circuito de 125 kilómetros  
que recorre todo Bogotá**



**Todos los domingos y festivos desde las 7:00 am hasta las 2:00 pm las vías principales de la ciudad se convierten en ciclovías**

# OPERADORES TURÍSTICOS

Colombia  
Bike Touring

**Contacto**  
Arturo Delgadillo Martinez  
**Correo de Contacto**  
distrituto@hotmail.com  
**Número de contacto**  
+57 315 780 90 93

Nomads  
Bike Tours

**Contacto**  
Juan Felipe Gómez  
**Correo de Contacto**  
juan@nomadsbiketours.com  
**Número de contacto**  
+57 312 577 17 34

Tst  
Travel Sas

**Contacto**  
Edgar Martínez  
**Correo de Contacto**  
edgar.martinez@greentraveldmc.com  
**Número de contacto**  
+57 321 492 64 67

Monte dentro  
mtb  
(Bici Viajes)

**Contacto**  
John Froilan Barreto  
**Correo de Contacto**  
alianzabuitaki@hotmail.com  
**Número de contacto**  
+57 310 562 90 29

Travels  
Buitaki

**Contacto**  
John Froilan Barreto  
**Correo de Contacto**  
alianzabuitaki@hotmail.com  
**Número de contacto**  
+57 315 727 99 16

Tingua  
Hidden  
Journeys  
SAS

**Contacto**  
Hilda atenea camacho muñoz  
**Correo de Contacto**  
info@hiddenjourneys.co  
**Número de contacto**  
+57 313 281 09 37

Colombia  
1000  
Estaciones  
SAS

**Contacto**  
Juan Carlos Contreras Medina  
**Correo de Contacto**  
milestaciones1@gmail.com  
**Número de contacto**  
+57 319 238 51 19

Mutar Sas

**Contacto**  
Daniel García  
**Correo de Contacto**  
contactomutar@gmail.com  
**Número de contacto**  
+57 311 211 45 79

Viajeros  
con Estilo

**Contacto**  
David Leonardo García Martínez  
**Correo de Contacto**  
gerenciaviajerosconestilo@gmail.com  
**Número de contacto**  
+57 304 583 08 92

Natural  
Tribe  
Colombia

**Contacto**  
Jimmy Caballero Herrera  
**Correo de Contacto**  
naturaltribe.info@gmail.com  
**Número de contacto**  
+57 311 239 21 77

Biking  
Bogota

**Contacto**  
Diego Ruiz  
**Correo de Contacto**  
bikingbogota@gmail.com  
**Número de contacto**  
+57 318 739 89 02

Bogota  
Bike Tours

**Contacto**  
Mike Ceasar  
**Correo de Contacto**  
bikingbogota@gmail.com  
**Número de contacto**  
+57 312 502 05 54

Colombia  
Bike Tours

**Contacto**  
Yves Milliere  
**Correo de Contacto**  
info@colombiabiketours.cc  
**xNúmero de contacto**  
+57 314 255 32 75

Peak  
Dmc  
Colombia

**Contacto**  
Hernan Dario Acevedo  
**Correo de Contacto**  
hernan.acevedo@peakdmc.com  
**Número de contacto**  
+57 316 473 28 49

Territorio  
Colombia  
Viajes y  
Turismo sas

**Contacto**  
karem Ruiz Reyes  
**Correo de Contacto**  
reservas@territoriocolombia.com  
**Número de contacto**  
+57 310 323 58 97

360  
Colombia

**Contacto**  
Rafael Daza  
**Correo de Contacto**  
rgdaza1@hotmail.com  
**Número de contacto**  
+57 319 247 88 71



# OPERADORES TURÍSTICOS

Be  
selected

**Contacto**  
Jorge Moreno  
**Correo de Contacto**  
infobeselected@gmail.com  
**Número de contacto**  
+57 311 516 50 36

Cyclotá

**Contacto**  
Tomás Castrillón  
**Correo de Contacto**  
tomas@cyclota.com  
**Número de contacto**  
+57 316 833 40 72

Bog  
Explore

**Contacto**  
Magda Caíta  
**Correo de Contacto**  
gerencia@bogexplore.com  
**Número de contacto**  
+57 317 428 70 00





🔍 [www.BogotaDC.travel](http://www.BogotaDC.travel)

©2017 BIK TATS CRU.



ALCALDÍA MAYOR  
DE BOGOTÁ D.C.

INSTITUTO DISTRITAL DE  
**TURISMO**

